韶关市始兴县2023年城镇国有建设用地标定地价成果图（太平镇1）

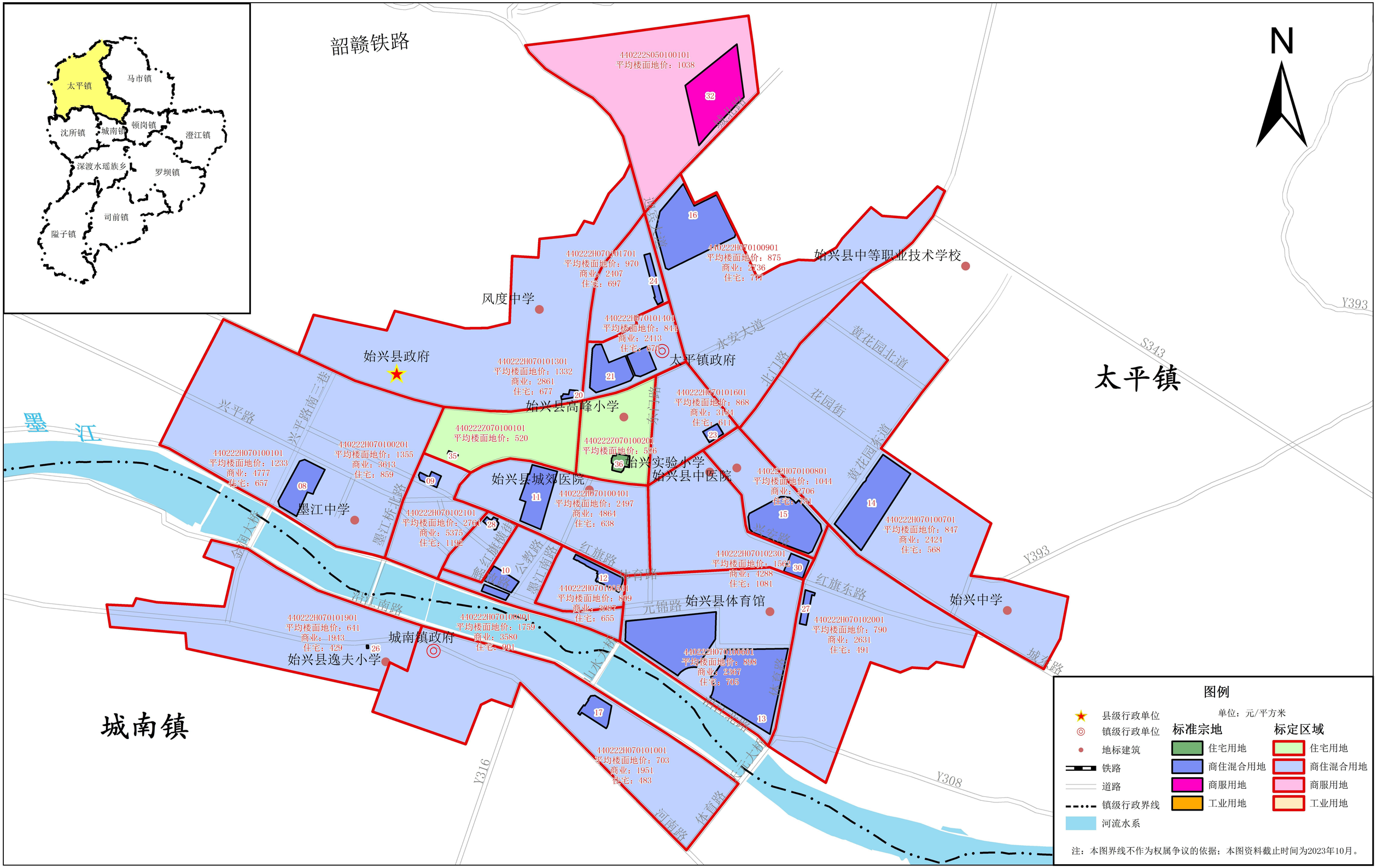

审图号：粤FS（2024）010号
2000国家大地坐标系

1:19,000

编制单位：始兴县自然资源局
广东联合金地不动产评估勘测设计有限公司
制图时间：二零二三年十月

韶关市始兴县2023年城镇国有建设用地标定地价成果图（太平镇2）

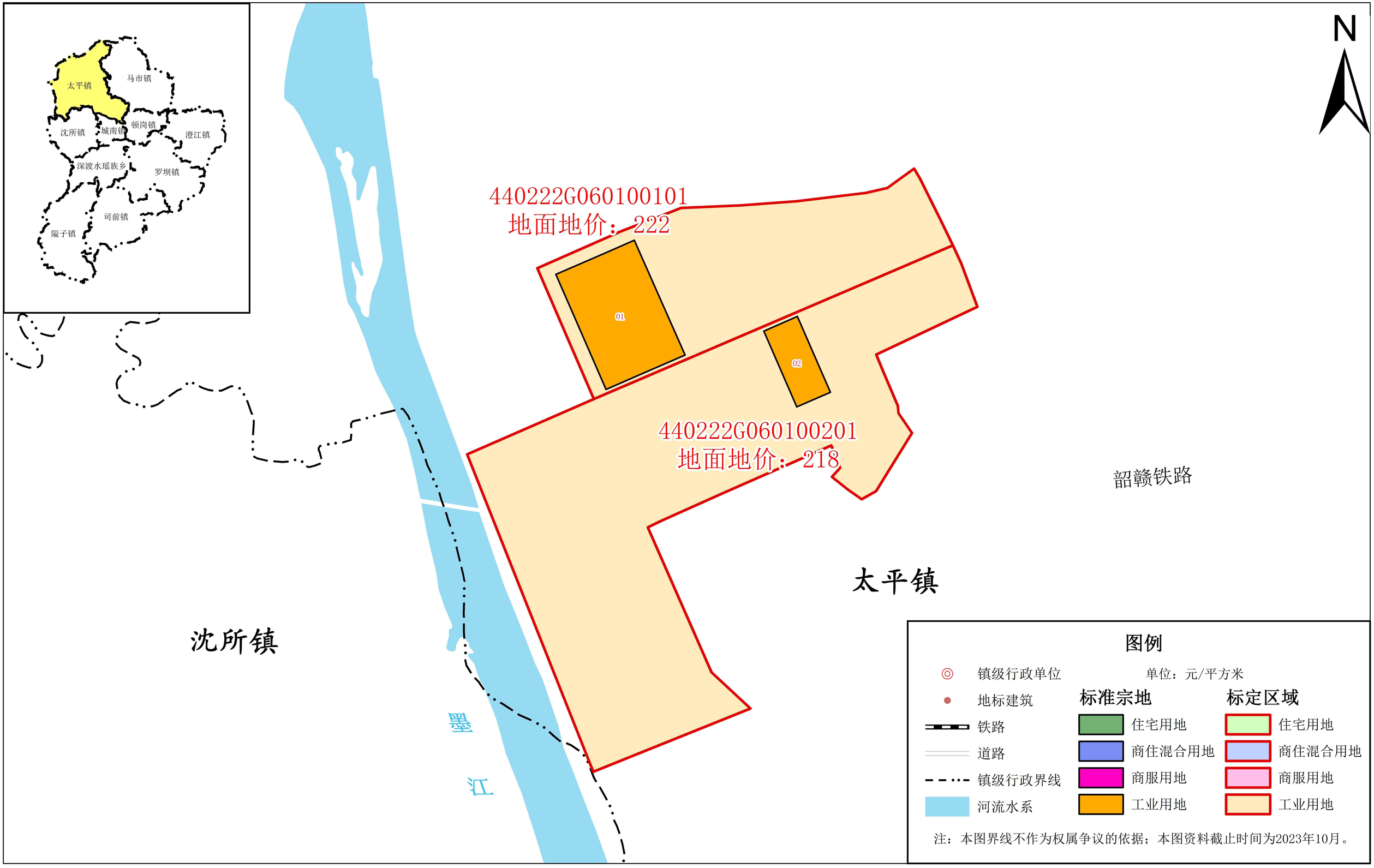

审图号：粤FS（2024）010号之1
2000国家大地坐标系

1:12,000

编制单位：始兴县自然资源局
广东联合金地不动产评估勘测设计有限公司
制图时间：二零二三年十月

韶关市始兴县2023年城镇国有建设用地标定地价成果图（太平镇3）

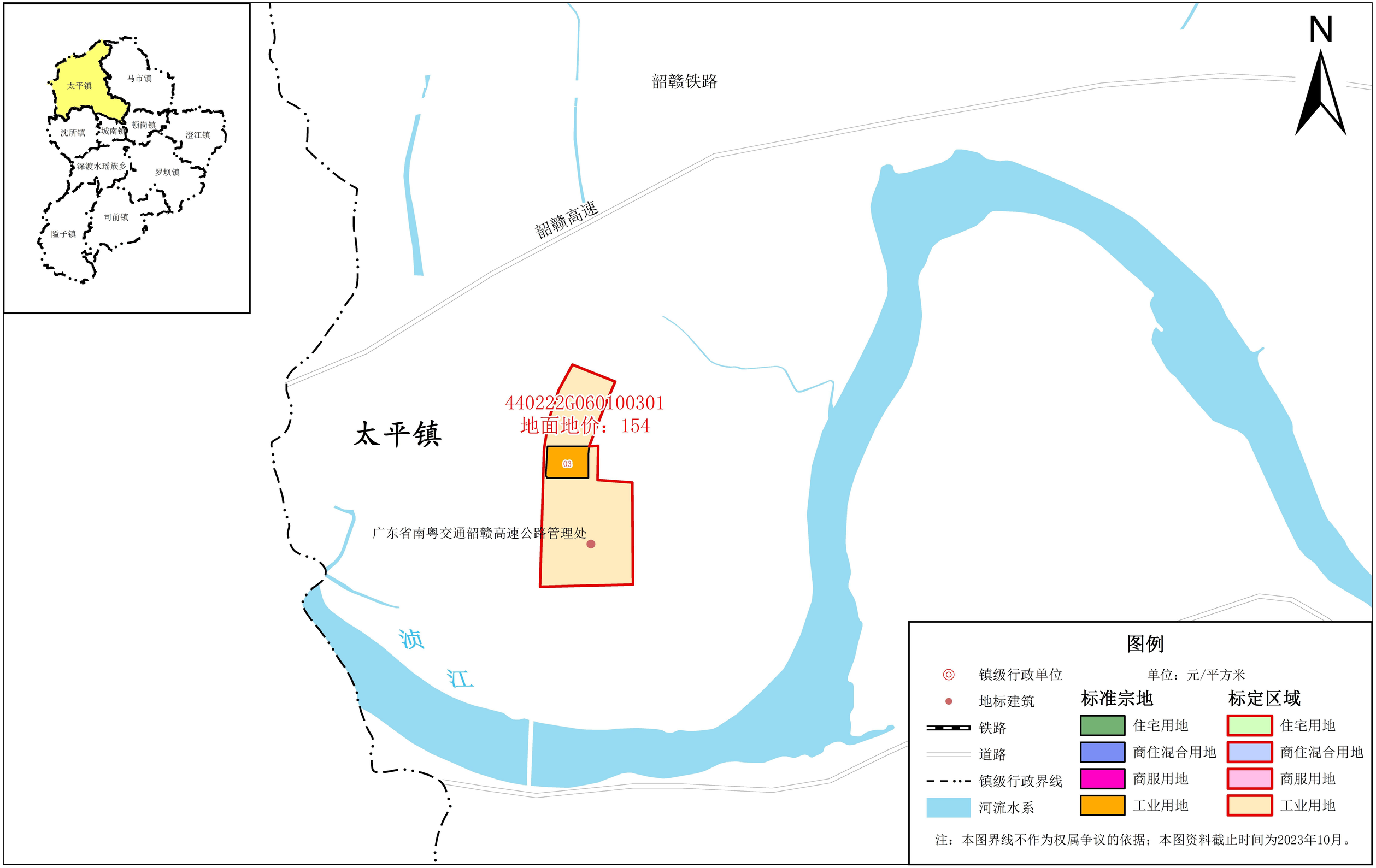

审图号：粤FS（2024）010号之2
2000国家大地坐标系

1:15,000

编制单位：始兴县自然资源局
广东联合金地不动产评估勘测设计有限公司
制图时间：二零二三年十月

韶关市始兴县2023年城镇国有建设用地标定地价成果图（隘子镇）

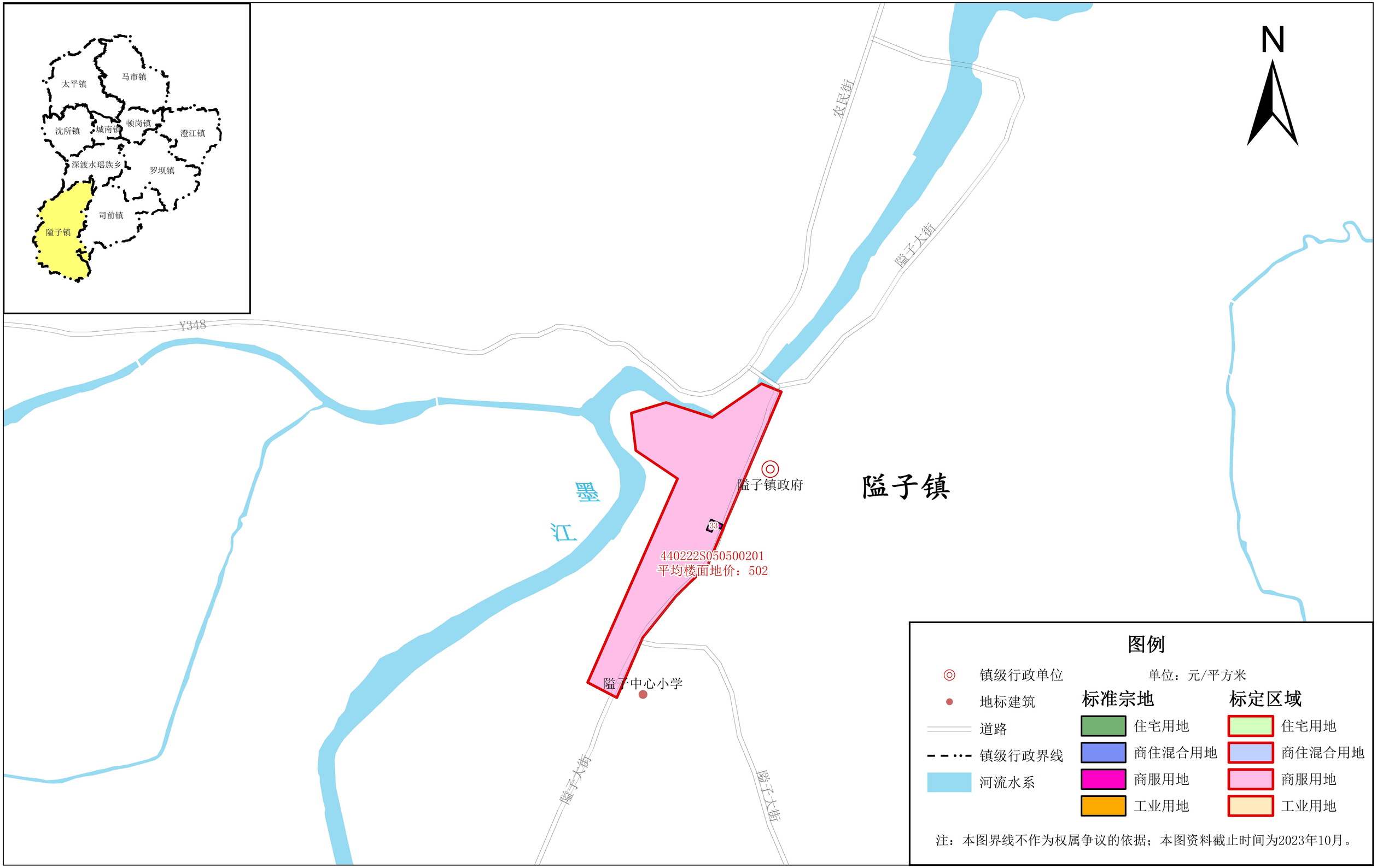

审图号：粤FS（2024）010号之3
2000国家大地坐标系

1:8,000

编制单位：始兴县自然资源局
广东联合金地不动产评估勘测设计有限公司
制图时间：二零二三年十月

韶关市始兴县2023年城镇国有建设用地标定地价成果图（城南镇）

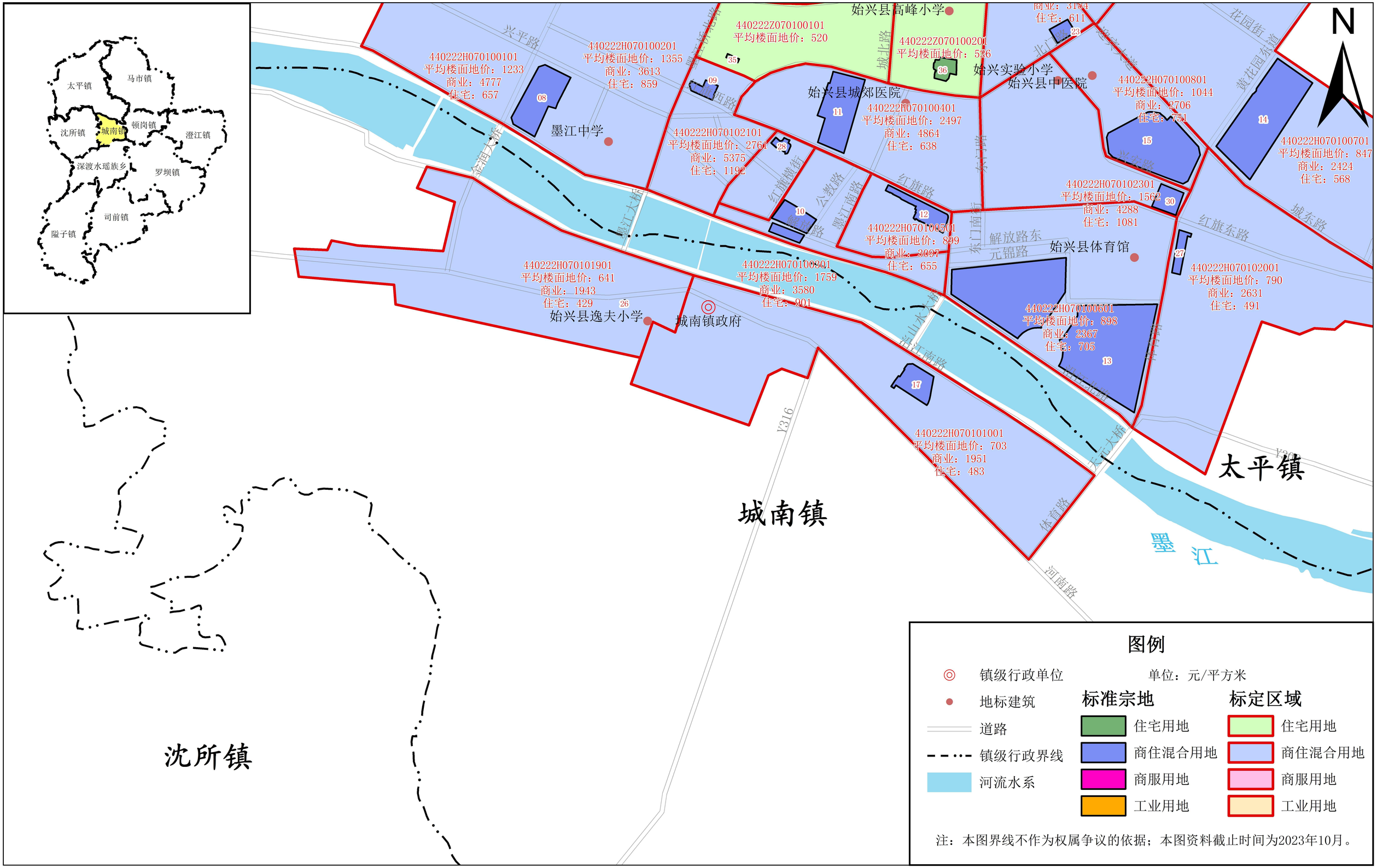

审图号：粤FS（2024）010号之4
2000国家大地坐标系

1:15,000

编制单位：始兴县自然资源局
广东联合金地不动产评估勘测设计有限公司
制图时间：二零二三年十月

韶关市始兴县2023年城镇国有建设用地标定地价成果图（澄江镇）

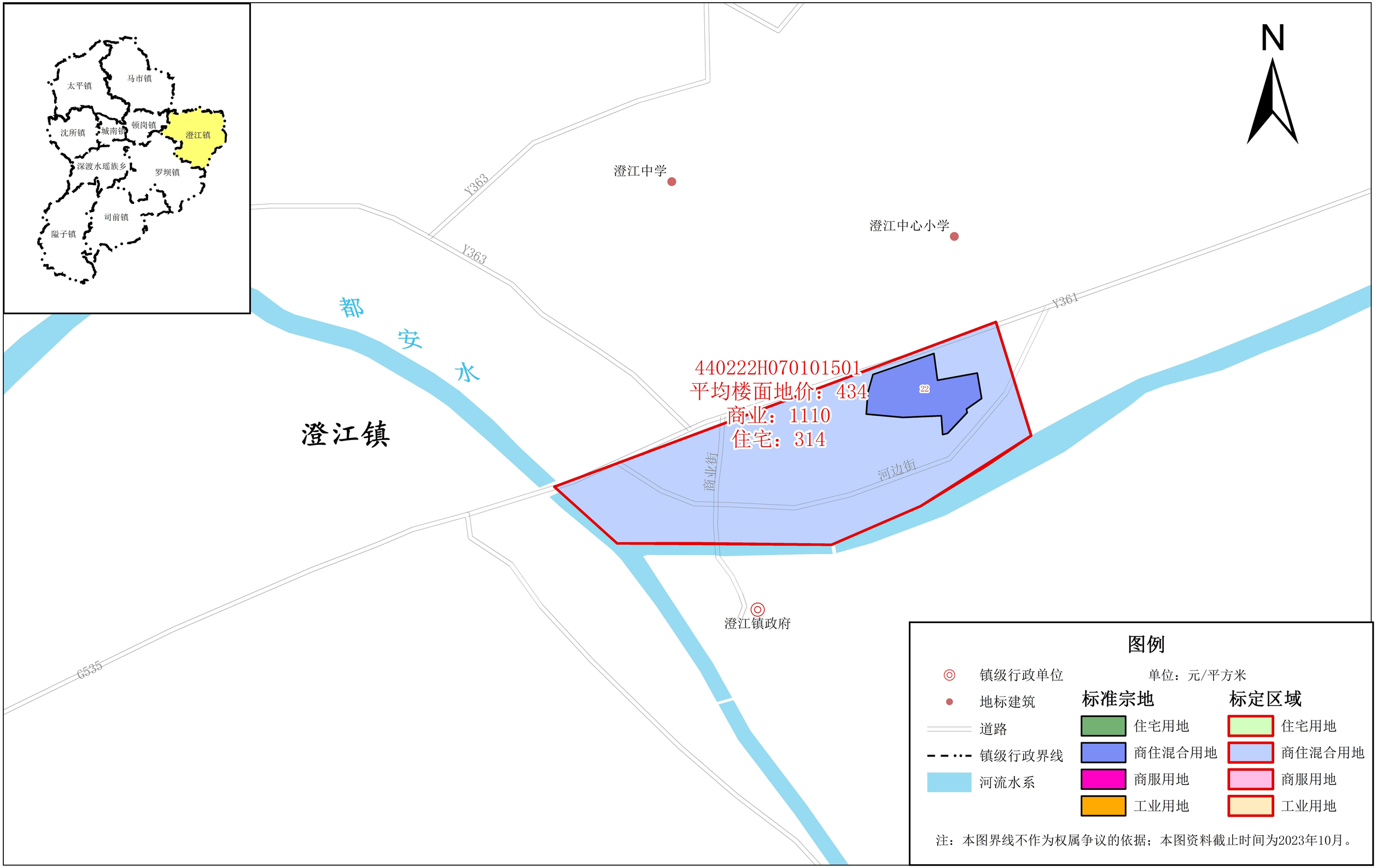

审图号：粤FS（2024）010号之5
2000国家大地坐标系

1:5,000

编制单位：始兴县自然资源局
广东联合金地不动产评估勘测设计有限公司
制图时间：二零二三年十月

韶关市始兴县2023年城镇国有建设用地标定地价成果图（顿岗镇）

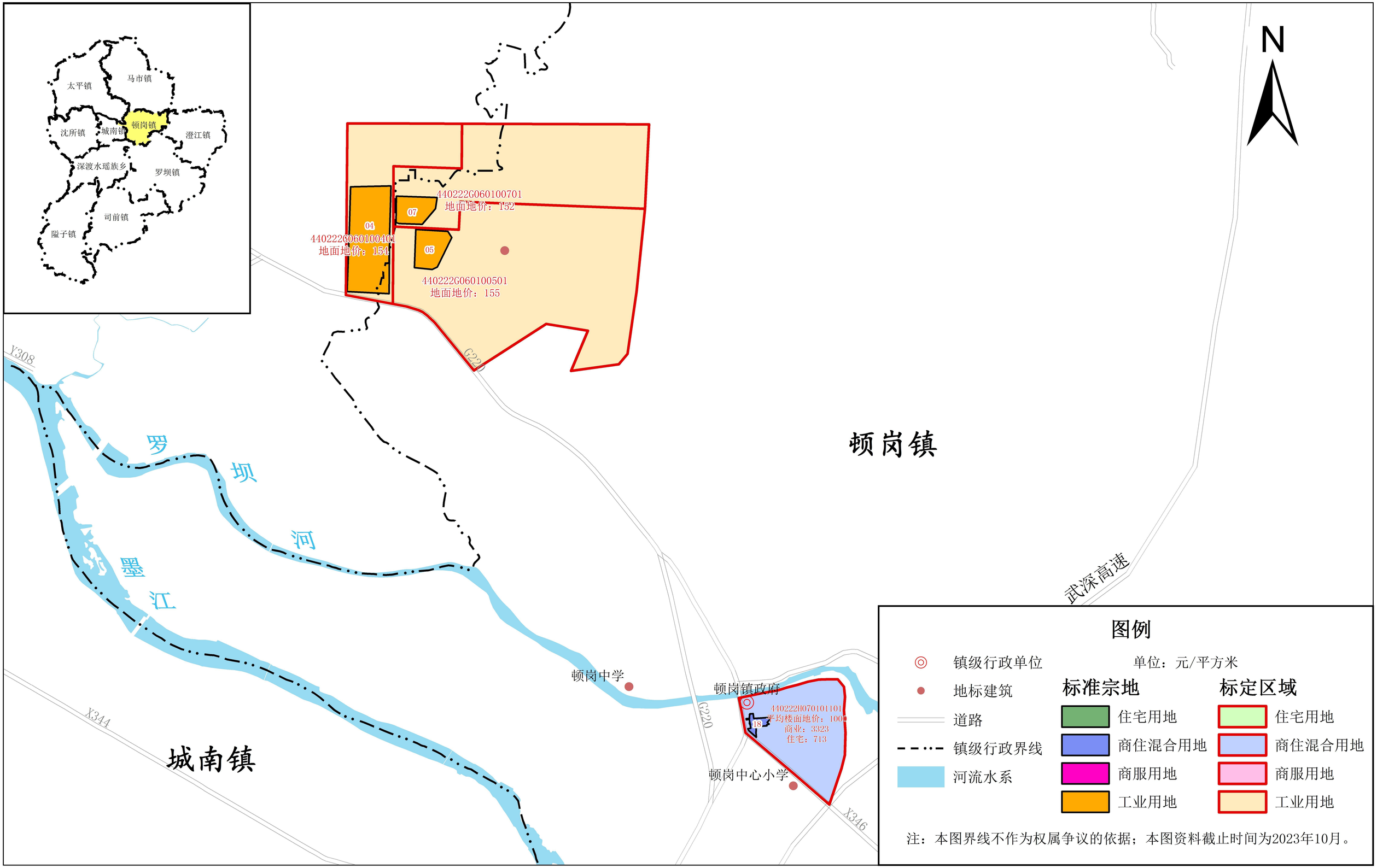

审图号：粤FS（2024）010号之6
2000国家大地坐标系

1:28,000

编制单位：始兴县自然资源局
广东联合金地不动产评估勘测设计有限公司
制图时间：二零二三年十月

韶关市始兴县2023年城镇国有建设用地标定地价成果图（罗坝镇）

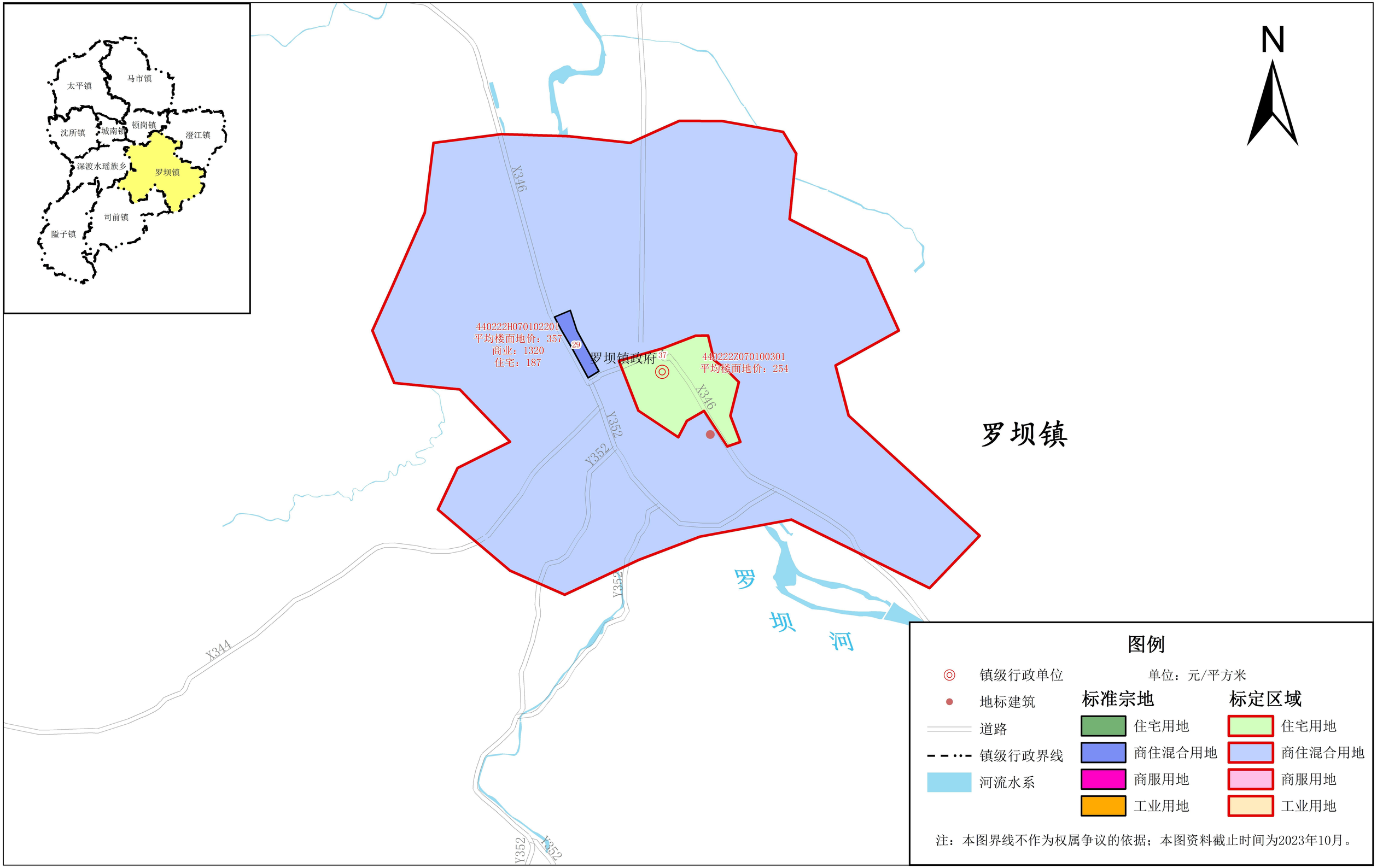

审图号：粤FS（2024）010号之7
2000国家大地坐标系

1:20,000

编制单位：始兴县自然资源局
广东联合金地不动产评估勘测设计有限公司
制图时间：二零二三年十月

韶关市始兴县2023年城镇国有建设用地标定地价成果图（马市镇）

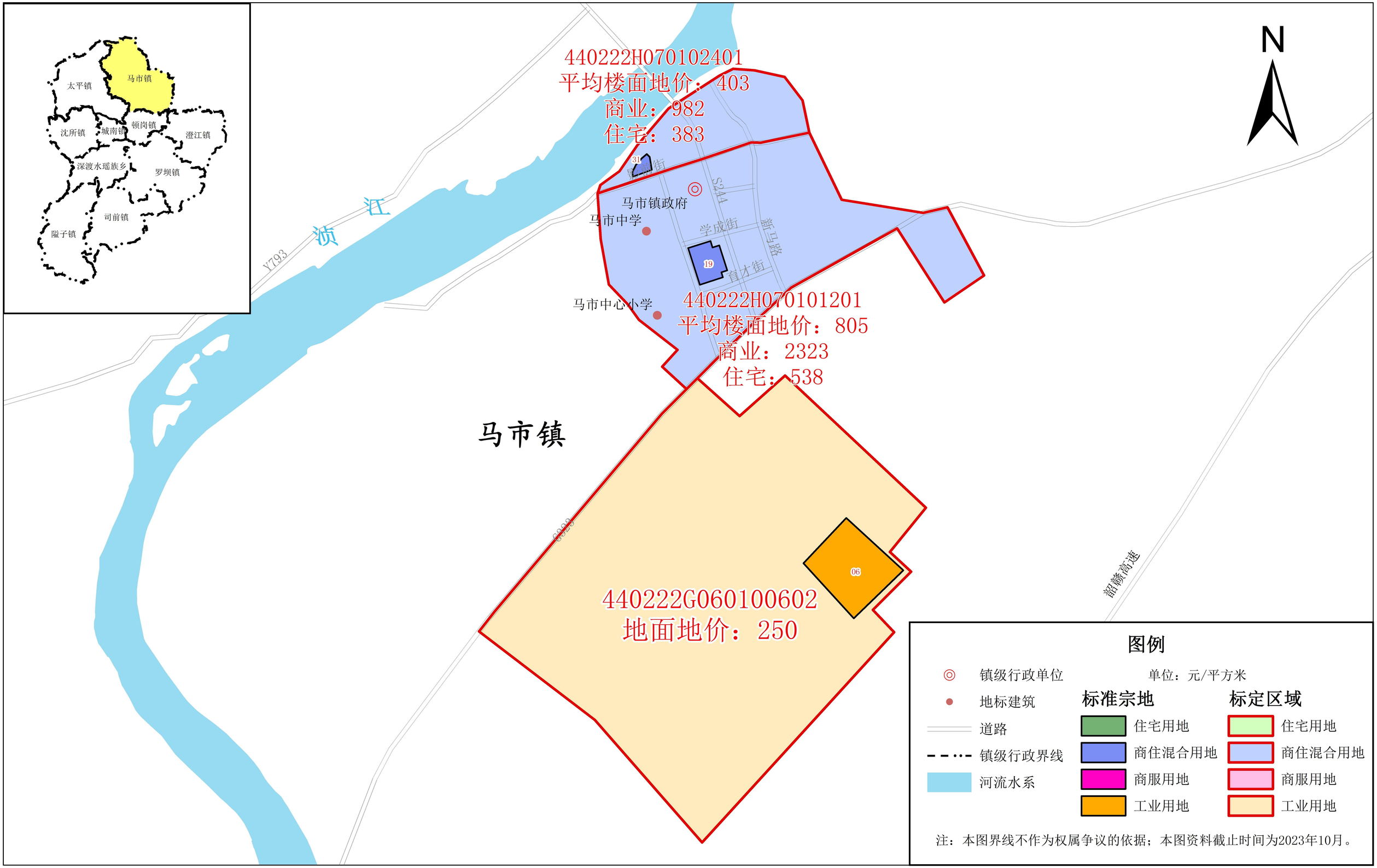

审图号：粤FS（2024）010号之8
2000国家大地坐标系

1:13,000

编制单位：始兴县自然资源局
广东联合金地不动产评估勘测设计有限公司
制图时间：二零二三年十月

韶关市始兴县2023年城镇国有建设用地标定地价成果图（沈所镇）

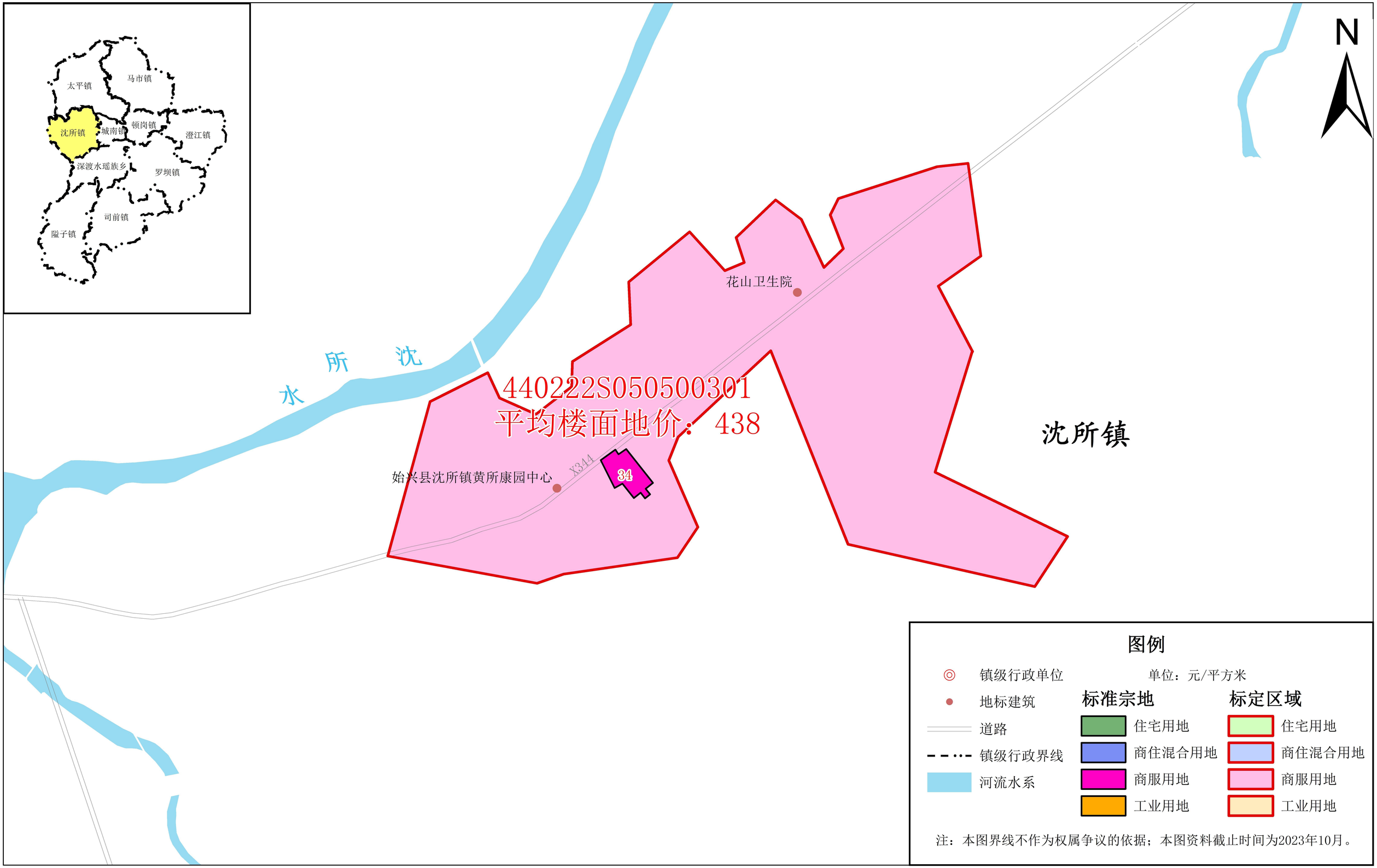

审图号：粤FS（2024）010号之9
2000国家大地坐标系

1:8,000

编制单位：始兴县自然资源局
广东联合金地不动产评估勘测设计有限公司
制图时间：二零二三年十月

韶关市始兴县2023年城镇国有建设用地标定地价成果图（司前镇）

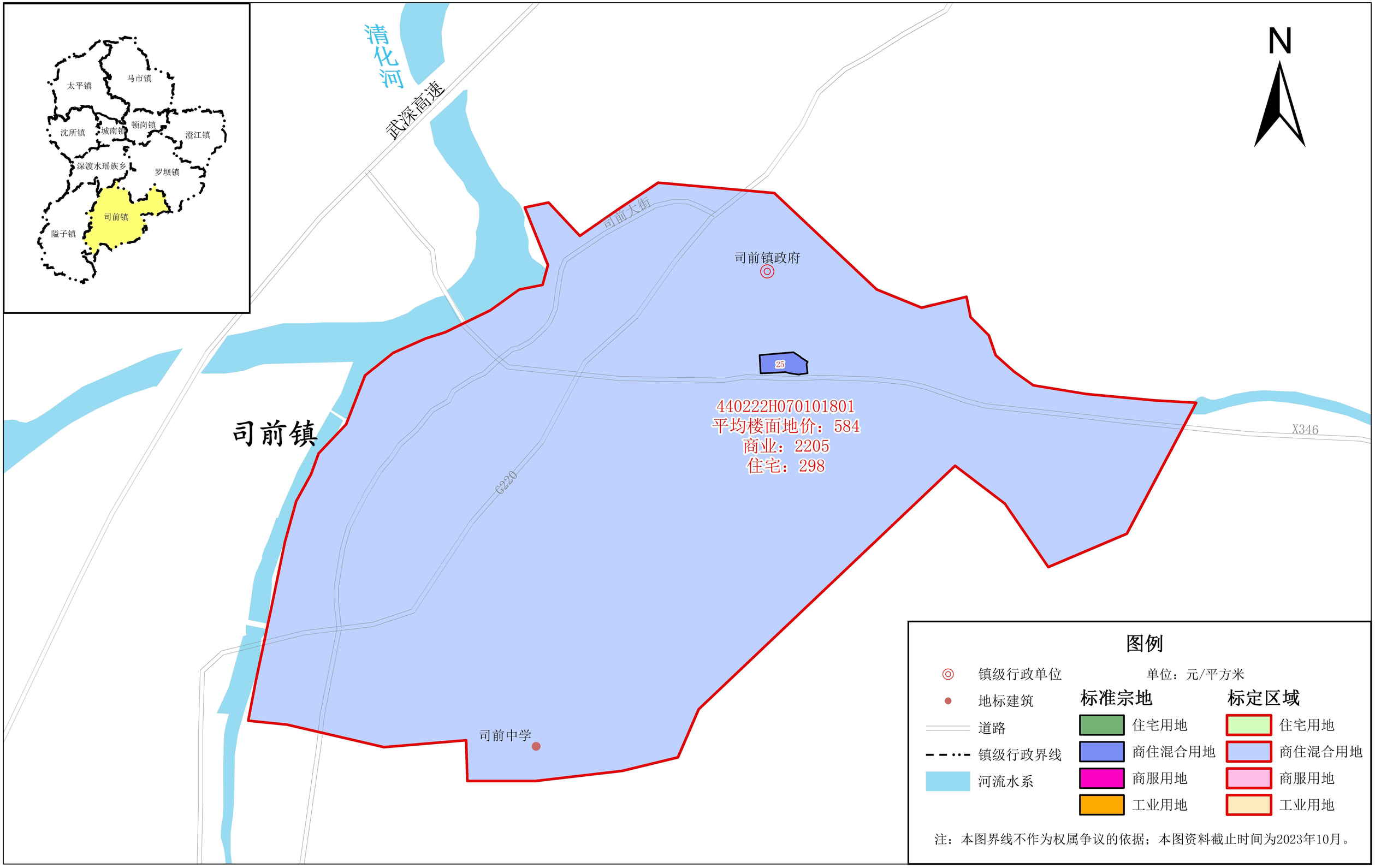

审图号：粤FS（2024）010号之10
2000国家大地坐标系

1:6,000

编制单位：始兴县自然资源局
广东联合金地不动产评估勘测设计有限公司
制图时间：二零二三年十月