始兴县城区2022年商服用地级别及基准地价图

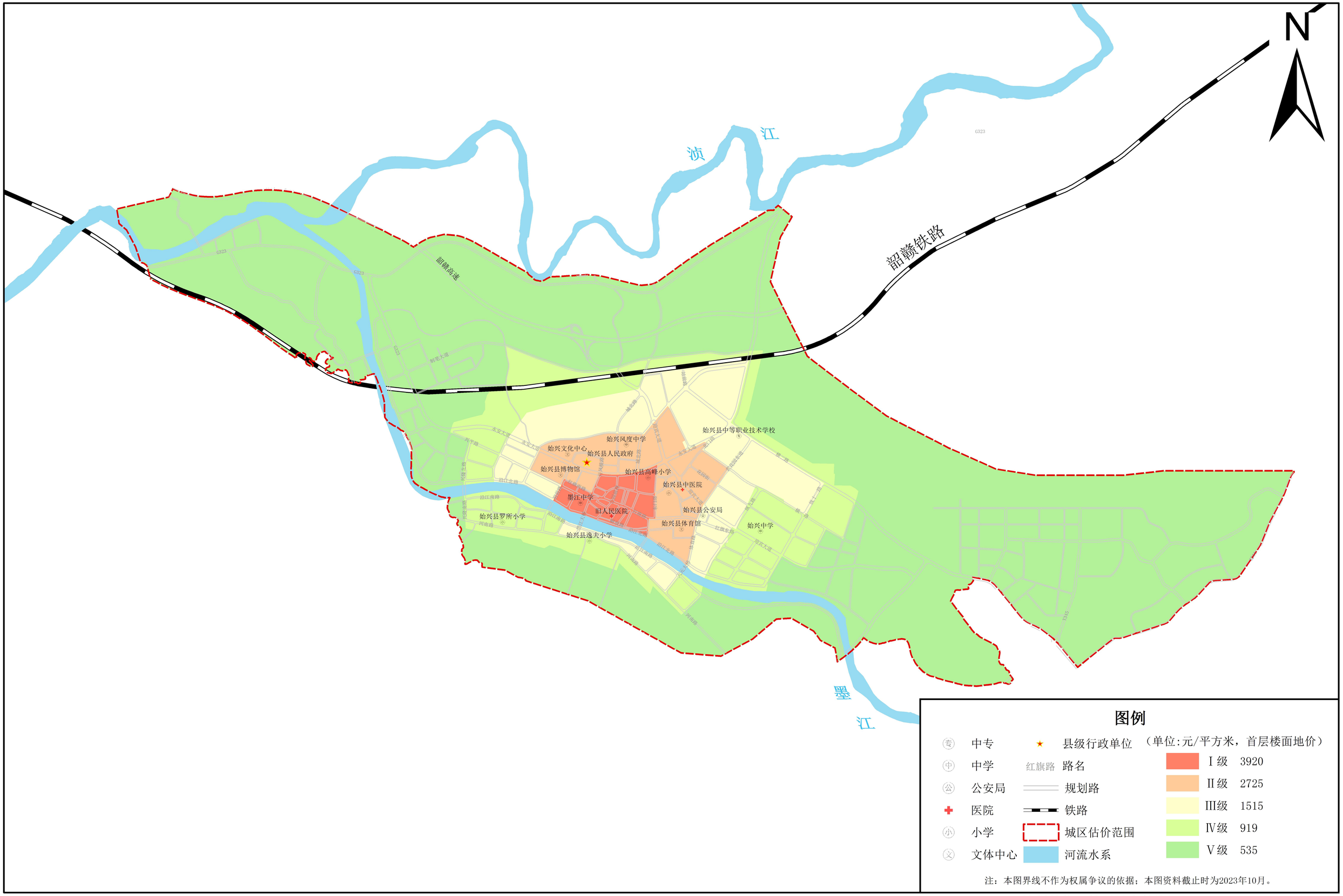

审图号：粤FS(2024)010号之11

2000国家大地坐标系

1:70,000

编制单位：始兴县自然资源局
广东联合金地不动产评估勘测设计有限公司

编制时间：二零二三年十月

始兴县城区2022年住宅用地级别及基准地价图

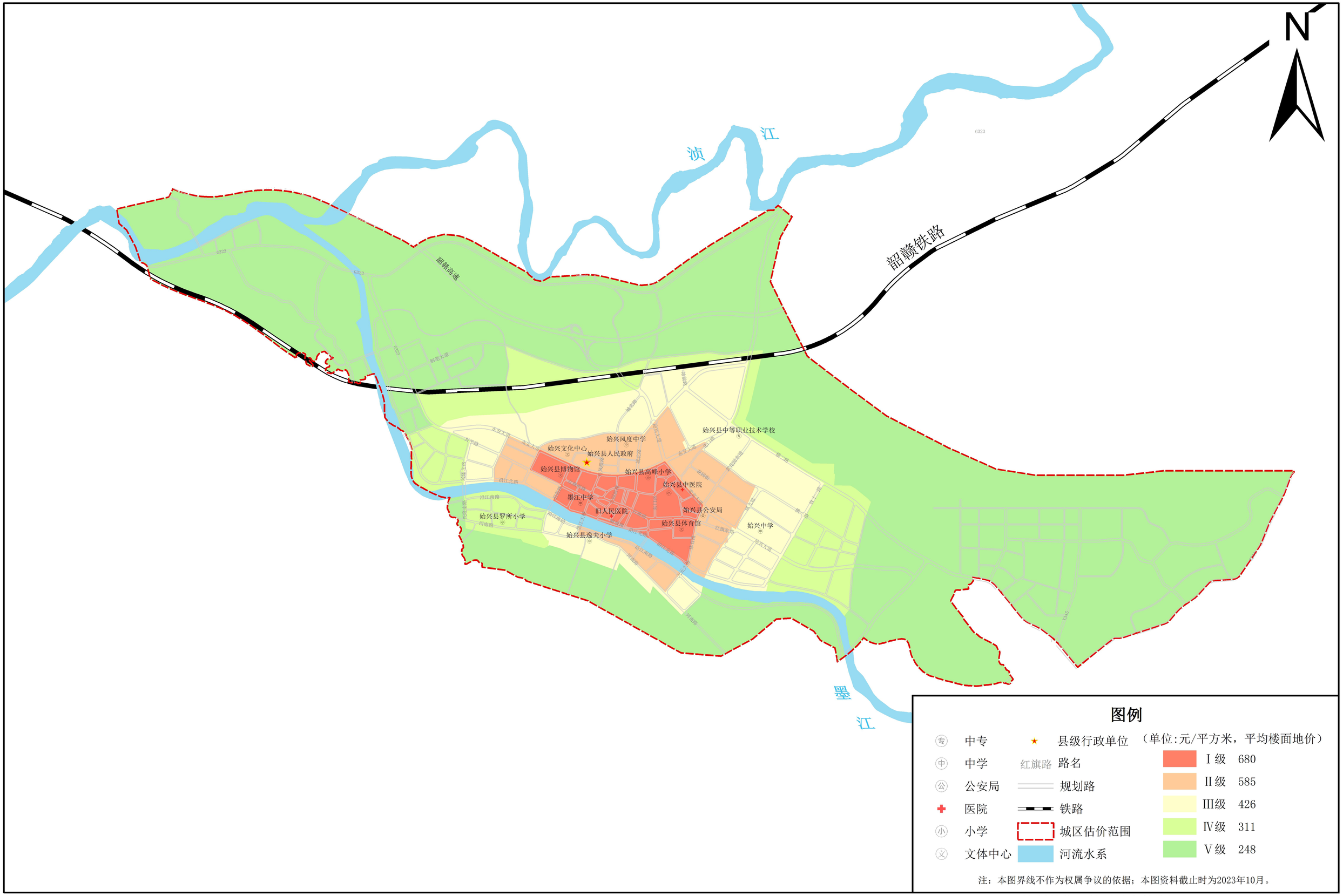

审图号：粤FS(2024)010号之12

2000国家大地坐标系

1:70,000

编制单位：始兴县自然资源局
广东联合金地不动产评估勘测设计有限公司

编制时间：二零二三年十月

始兴县城区2022年工业用地级别及基准地价图

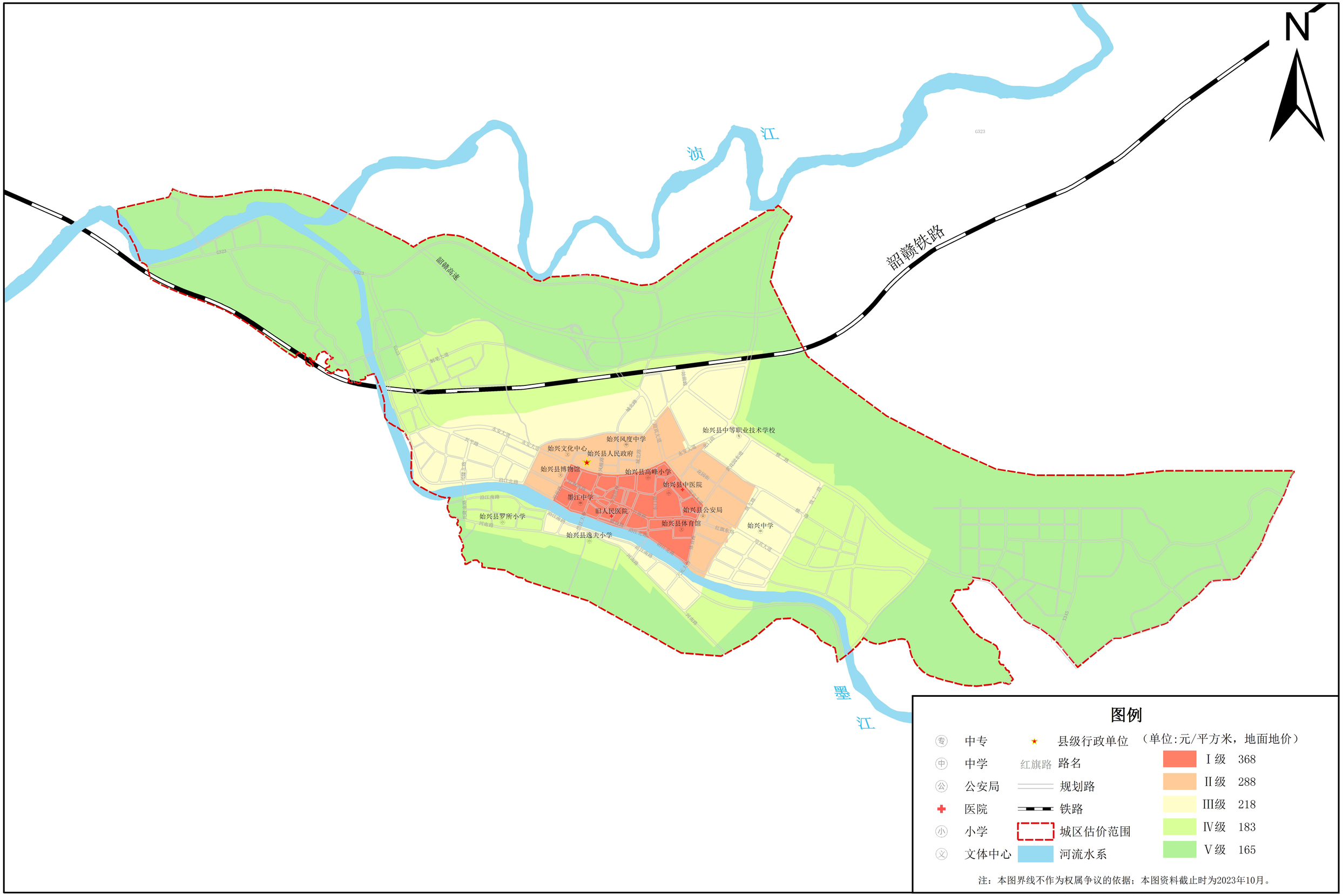

审图号：粤FS(2024)010号之13

2000国家大地坐标系

1:70,000

编制单位：始兴县自然资源局
广东联合金地不动产评估勘测设计有限公司

编制时间：二零二三年十月

始兴县城区2022年公共服务用地级别及基准地价图

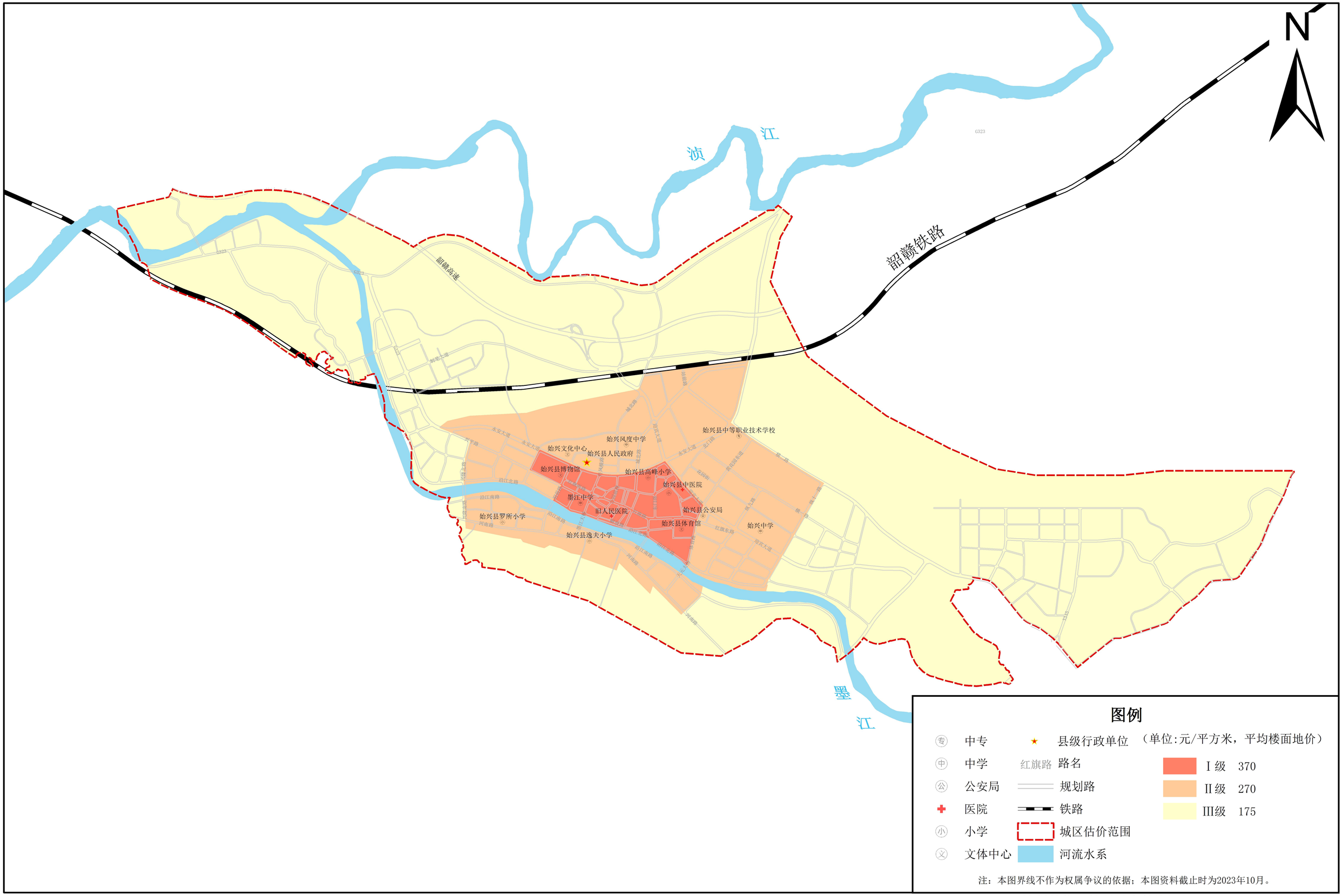

审图号：粤FS(2024)010号之14

2000国家大地坐标系

1:70,000

编制单位：始兴县自然资源局
广东联合金地不动产评估勘测设计有限公司

编制时间：二零二三年十月

始兴县城区2022年公用设施用地级别及基准地价图

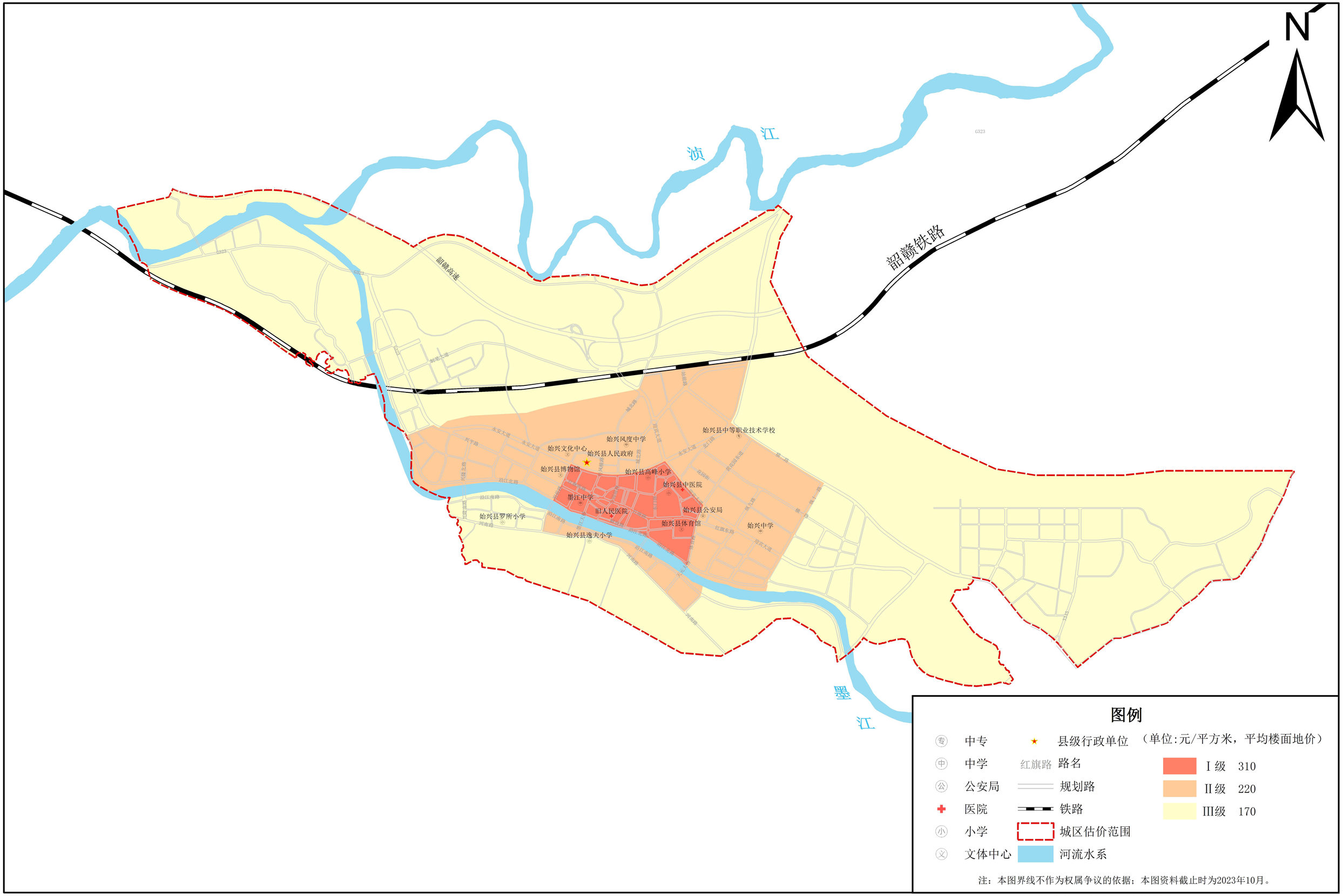

审图号：粤FS(2024)010号之15

2000国家大地坐标系

1:70,000

编制单位：始兴县自然资源局
广东联合金地不动产评估勘测设计有限公司

编制时间：二零二三年十月